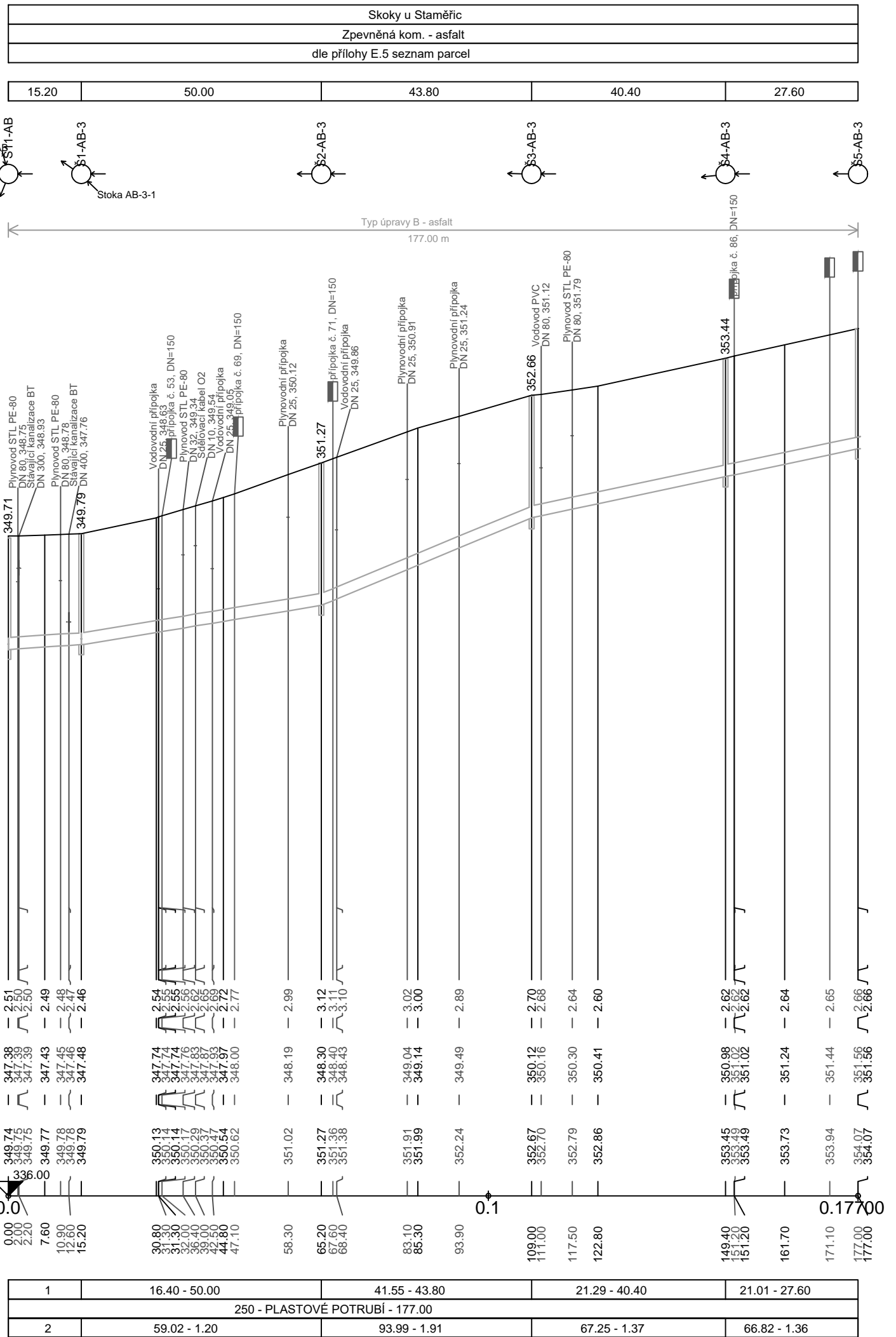


ÚZEMÍ
POVRCH ÚZEMÍ
PARCELY

VZDÁLENOST ŠACHET

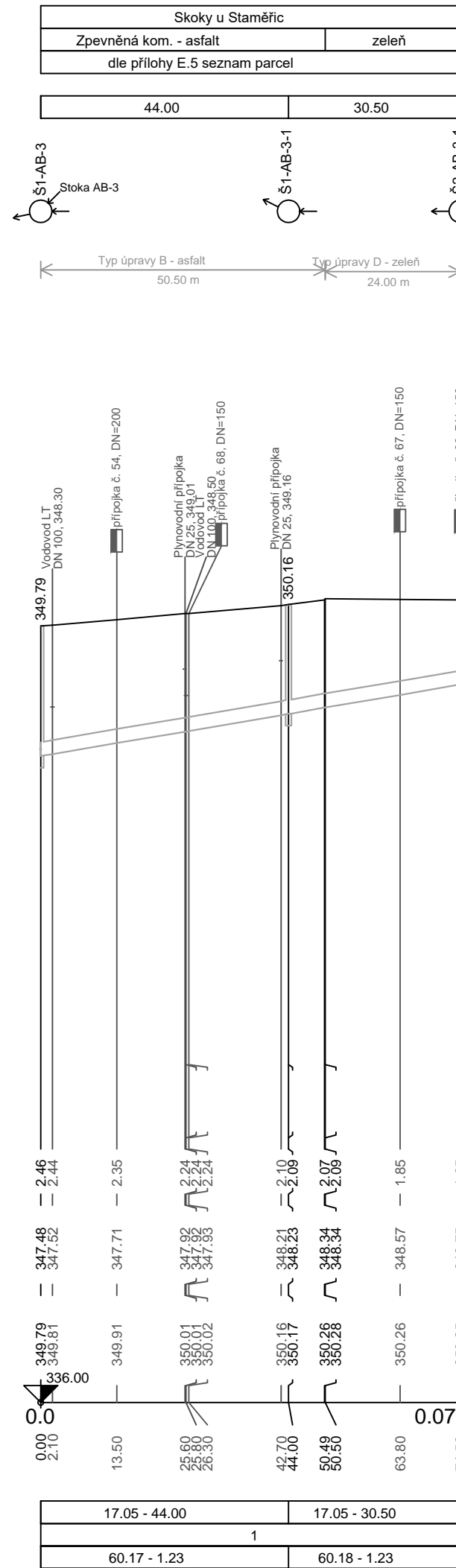
NÁZVY ŠACHET



ÚZEMÍ
POVRCH ÚZEMÍ
PARCELY

VZDÁLENOST ŠACHET

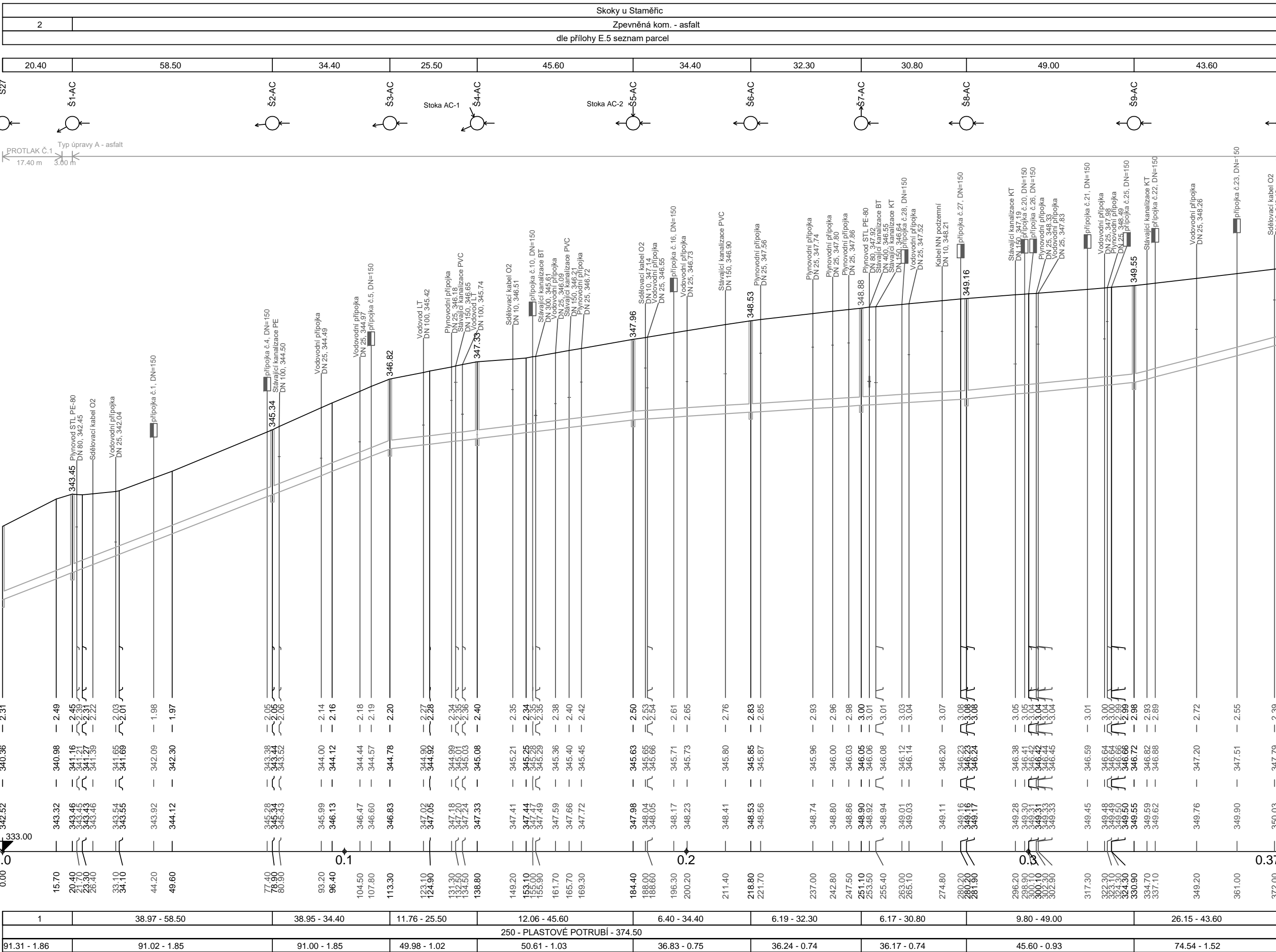
NÁZVY ŠACHET



ÚZEMÍ
POVRCH ÚZEMÍ
PARCELY

VZDÁLENOST ŠACHET

NÁZVY ŠACHET



LEGENDA AC:
1) 39.22 - 20.40
2) krajjská asf. komunikace
LEGENDA AB-3-1:
1) 250 - PLASTOVÉ POTRUBÍ - 74.50
LEGENDA AB-3:
1) 6.58 - 15.20
2) 37.36 - 0.76

Podélný profil stoky AB-3

MĚŘÍTKO 1:1000 / 1:100

Podélný profil stoky AB-3-1

MĚŘÍTKO 1:1000 / 1:100

Podélný profil stoky AC

MĚŘÍTKO 1:1000 / 1:100

KÓTA UPRAVENÉHO TERÉNU

HLOUBKA VÝKOPU

KÓTA DNA POTRUBÍ

KÓTA TERÉNU

STANIČENÍ [Km],[m]

KÓTA UPRAVENÉHO TERÉNU

HLOUBKA VÝKOPU

KÓTA DNA POTRUBÍ

KÓTA TERÉNU

STANIČENÍ [Km],[m]


KÓTA UPRAVENÉHO TERÉNU

HLOUBKA VÝKOPU

KÓTA DNA POTRUBÍ

KÓTA TERÉNU

STANIČENÍ [Km],[m]

Revize		Revizi provedl		Datum revize	
<div>PROJEKTY VODAM s.r.o. Galašova 158, 753 01 Hranice tel.: 581 607 107, fax: 581 604 878 E-mail: vodam@vodam.cz www.vodam.cz</div>		<div></div>			
HIP	ING. PETR MATUŠKA	DATUM	07/2016		
ZODPOVĚDNÝ PROJEKTANT	ING. STANISLAV JURÁN	AUTORIZAČNÍ PODPIS			
VYPRACOVAL	ING. STANISLAV JURÁN				
TECHNICKÁ KONTROLA	ING. JARMILA KITZBERGEROVÁ				
ZADAVATEL	OBEC DOLNÍ ÚJEZD	ZAK. ČÍSLO	04.169		
OKRES	PREROV	ARCH. ČÍSLO	2018		
KRAJ	OLOMOUCKÝ	MĚŘITKO	1:1000/1:100		
PROJEKT		KANALIZACE DOLNÍ ÚJEZD, SKOKY, STAMĚŘICE - II. ETAPA			PARÉ
OBJEKT		SO 01 - KANALIZACE			STUPEŇ DPS
PŘÍLOHA		PODÉLNÉ PROFILY STOK AB-3, AB-3-1, AC			ČÍSLO PŘÍLOHY D.1.2.3